
















Anton Wölker Schule

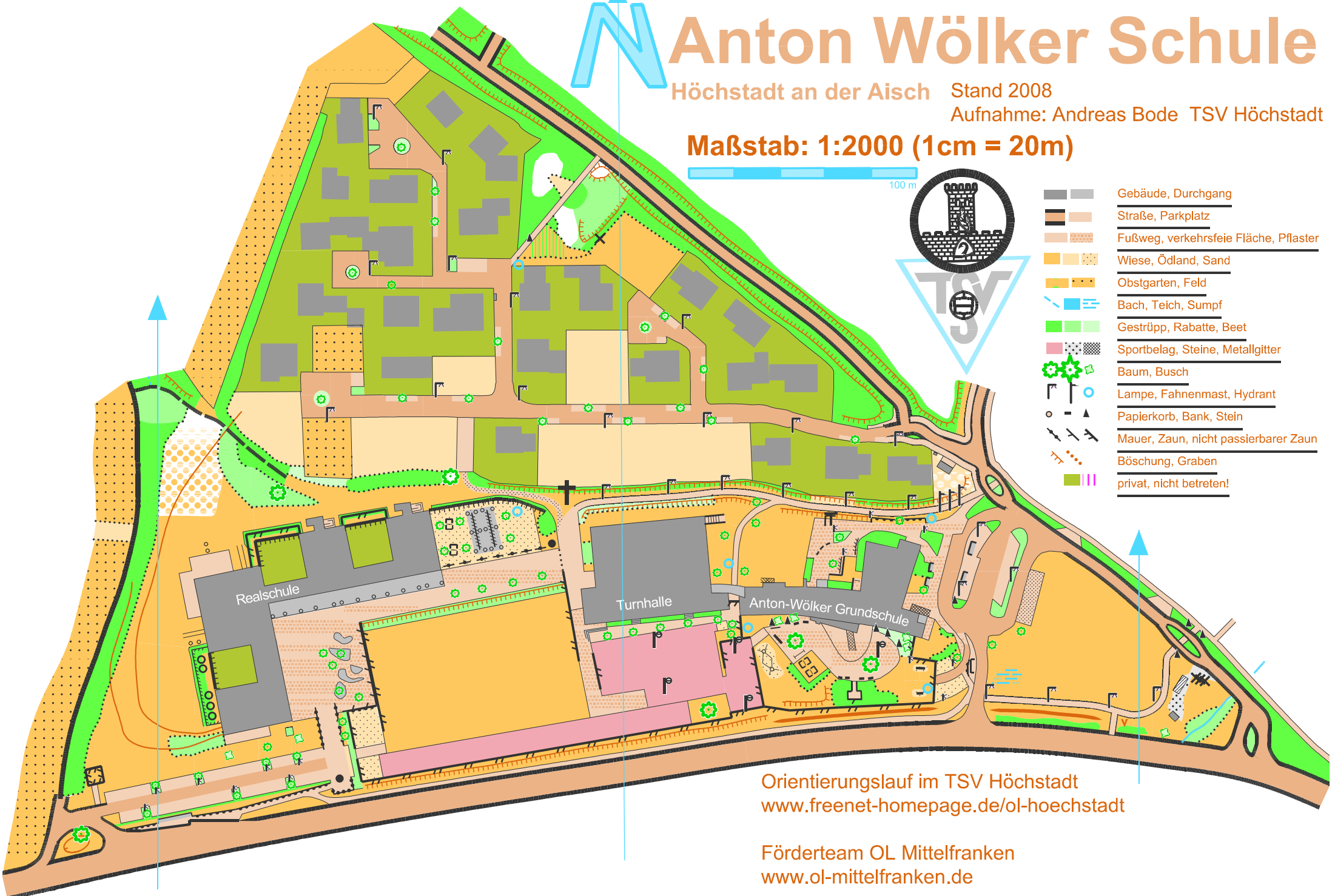
Höchstadt an der Aisch Stand 2008

Aufnahme: Andreas Bode TSV Höchststadt

Maßstab: 1:2000 (1cm = 20m)



-  Gebäude, Durchgang
-  Straße, Parkplatz
-  Fußweg, verkehrsfeie Fläche, Pflaster
-  Wiese, Ödland, Sand
-  Obstgarten, Feld
-  Bach, Teich, Sumpf
-  Gestrüpp, Rabatte, Beet
-  Sportbelag, Steine, Metallgitter
-  Baum, Busch
-  Lampe, Fahnenmast, Hydrant
-  Papierkorb, Bank, Stein
-  Mauer, Zaun, nicht passierbarer Zaun
-  Böschung, Graben
-  privat, nicht betreten!



Orientierungslauf im TSV Höchststadt
www.freenet-homepage.de/ol-hoechststadt

Förderteam OL Mittelfranken
www.ol-mittelfranken.de